COMO DESENHAR O TERRENO NO FORMATO KML, UTILIZANDO O GOOGLE EARTH PRO

1. Instalar a aplicação Google Earth Pro® no seu computador, através do site:

   https://www.google.com/intl/pt-PT/earth/download/gep/agree.html

   (os computadores mais recentes já trazem instalado).

2. Aceda ao Google Earth Pro® e pesquise um local próximo do terreno a desenhar/georreferenciar, através da caixa de pesquisa do lado esquerdo

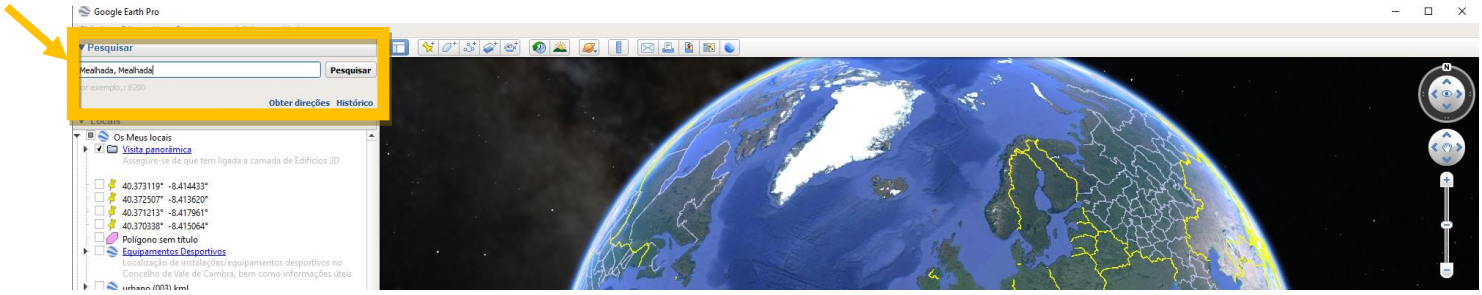

3. Com a ferramenta **"marcador de polígono"** desenhar os limites do terreno.

   Com o auxílio do rato desenhe o terreno na fotografia aérea. Utilize sempre o botão esquerdo do rato para adicionar um novo ponto e o botão direito para desfazer o último ponto. Por fim, deve conferir o valor da área do terreno.

   Nota: Só é possível desenhar o polígono enquanto a janela das propriedades estiver aberta.

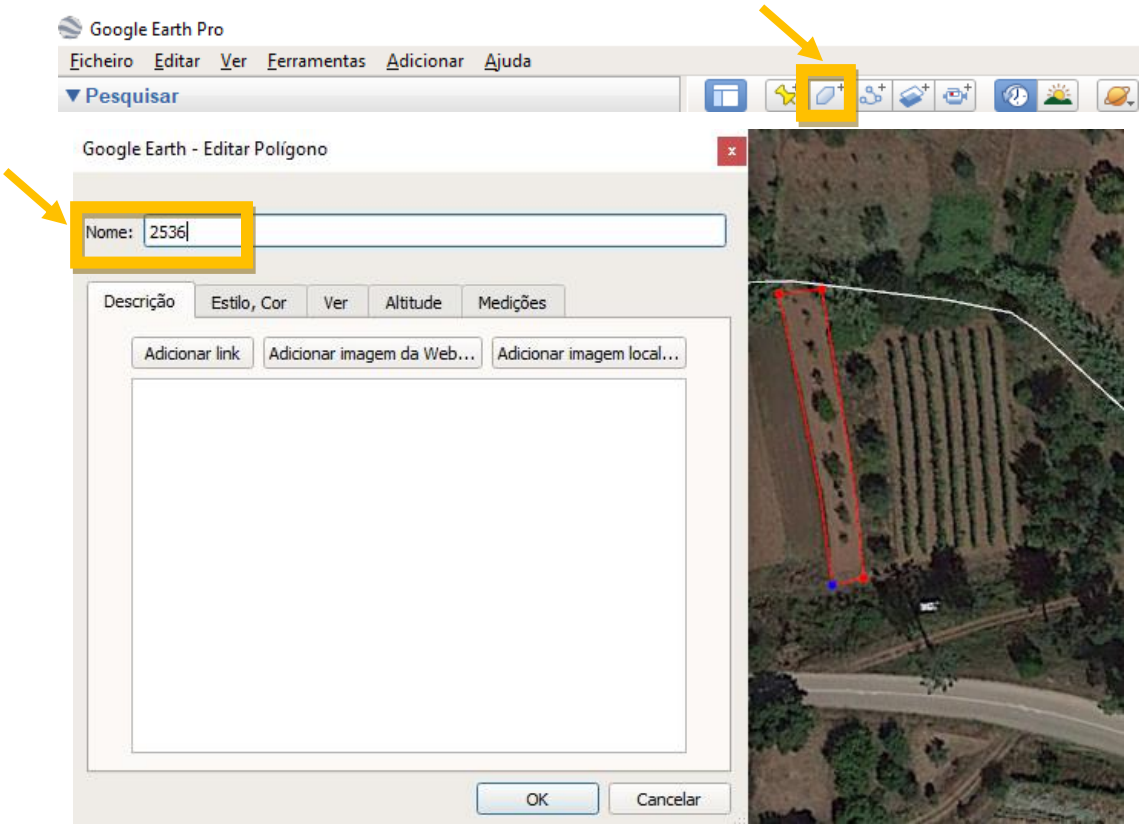

4. Na janela de propriedades defina o nome colocando o artigo matricial, para melhor identificação.

Tipo de Documento: Uso Interno. Este documento não pode ser reproduzido ou distribuído a terceiros sem autorização prévia.

Câmara Municipal da Mealhada
Largo do Município – 3054-001 Mealhada (PORTUGAL)
Telf. (+351) 231200980 / NIPC 506792382
e-mail: gabpresidencia@cm-mealhada.pt site: www.cm-mealhada.pt

5. Na janela de propriedades, no separador estilo/cor, optar por escolher por uma área contornada para visualizar/ajustar melhor o desenho. E no separador medições deve mudar as unidades de medição para "Metros" e "Metros quadrados". Confirmar se os metros estão corretos (com os metros que estão na caderneta predial ou o que conhece/mediu no terreno).

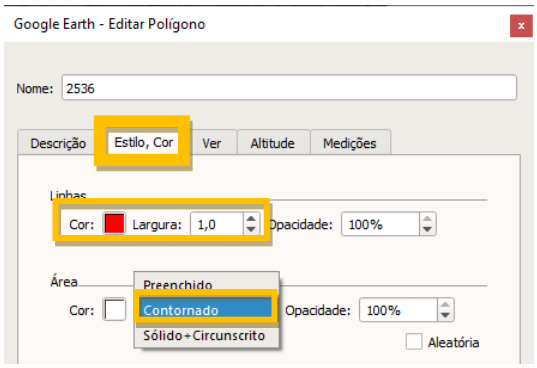

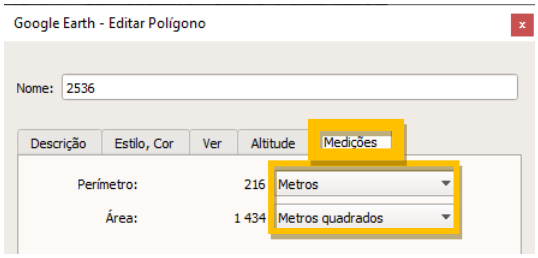

6. Para ajudar a desenhar os limites do terreno podemos usar a ferramenta que nos faz recuar no tempo, e nos mostra fotografias antigas.

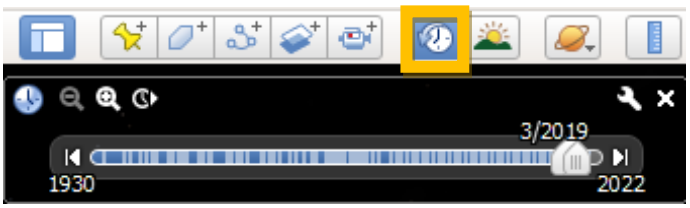

7. Grave o desenho num ficheiro Kml. Clique no botão direito do rato sobre o nome do polígono a guardar, selecione "Guardar local como…"

Escolha o local onde guardar o ficheiro. No nome do ficheiro colocar a designação e número matricial do terreno rústico e não esquecer de selecionar o tipo de ficheiro **.Kml*.

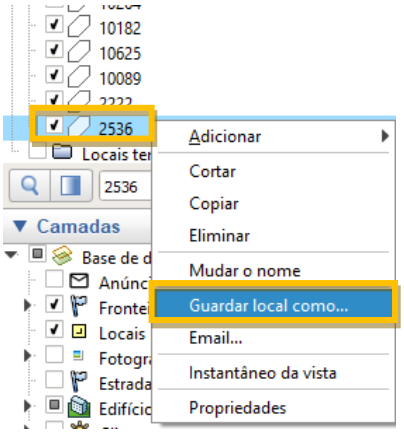

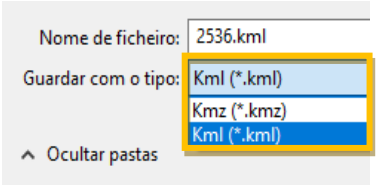

Mais informações em https://bupi.gov.pt/apoio/

Câmara Municipal da Mealhada
Largo do Município – 3054-001 Mealhada (PORTUGAL)
Telf. (+351) 231200980 / NIPC 506792382
e-mail: gabpresidencia@cm-mealhada.pt site: www.cm-mealhada.pt